



ประกาศสำนักงานคณะกรรมการการเลือกตั้งประจำจังหวัดสกลนคร
เรื่อง รูปแบบการแบ่งเขตเลือกตั้งสมาชิกสภาเทศบาลตำบลดงมะไฟ อำเภอเมืองสกลนคร
เพื่อรับฟังความคิดเห็นและข้อเสนอแนะจากประชาชนในเขตเลือกตั้ง

ด้วยพระราชบัญญัติการเลือกตั้งสมาชิกสภาท้องถิ่นหรือผู้บริหารท้องถิ่น พ.ศ. ๒๕๖๒ และระเบียบคณะกรรมการการเลือกตั้งว่าด้วยการเลือกตั้งสมาชิกสภาท้องถิ่นหรือผู้บริหารท้องถิ่น พ.ศ. ๒๕๖๒ และที่แก้ไขเพิ่มเติม ได้กำหนดหลักเกณฑ์และวิธีการแบ่งเขตเลือกตั้งสมาชิกสภาท้องถิ่น ให้ผู้อำนวยการการเลือกตั้งประจำจังหวัดดำเนินการเกี่ยวกับการแบ่งเขตเลือกตั้งของแต่ละองค์กรปกครองส่วนท้องถิ่น โดยพิจารณาจากประกาศจำนวนราษฎรที่ผู้อำนวยการทะเบียนกลางประกาศในที่สุดท้ายก่อนที่จะมีการเลือกตั้ง (ณ วันที่ ๓๑ ธันวาคม พ.ศ. ๒๕๖๗) และในการแบ่งเขตเลือกตั้ง ให้จัดให้มีจำนวนราษฎรในแต่ละเขตเลือกตั้งใกล้เคียงกันมากที่สุดและพื้นที่ของแต่ละเขตเลือกตั้งต้องติดต่อกัน เว้นแต่ตามสภาพพื้นที่ขององค์กรปกครองส่วนท้องถิ่นทำให้ไม่อาจแบ่งเขตเลือกตั้งให้มีพื้นที่ติดต่อกันได้ จะกำหนดให้เขตเลือกตั้งมีพื้นที่ไม่ติดต่อกันเท่าที่จำเป็นก็ได้

เพื่อให้การแบ่งเขตเลือกตั้งสมาชิกสภาเทศบาลตำบลดงมะไฟ เป็นไปด้วยความเรียบร้อย อาศัยอำนาจตามความในข้อ ๑๓ ของระเบียบคณะกรรมการการเลือกตั้งว่าด้วยการเลือกตั้งสมาชิกสภาท้องถิ่นหรือผู้บริหารท้องถิ่น พ.ศ. ๒๕๖๒ และที่แก้ไขเพิ่มเติม จึงประกาศรูปแบบการแบ่งเขตเลือกตั้งสมาชิกสภาเทศบาลตำบลดงมะไฟ จำนวน ๓ รูปแบบ เพื่อรับฟังความคิดเห็นและข้อเสนอแนะ จากประชาชนในเขตเลือกตั้ง รายละเอียดตามเอกสารแนบท้ายประกาศนี้

ดังนั้น จึงขอเชิญชวนประชาชนในเขตเลือกตั้งแสดงความคิดเห็นและข้อเสนอแนะต่อรูปแบบการแบ่งเขตเลือกตั้งดังกล่าว ทั้งนี้ หากผู้ใดประสงค์จะแสดงความคิดเห็นและข้อเสนอแนะให้จัดทำความคิดเห็นและข้อเสนอแนะ ยื่นด้วยตนเองหรือทำเป็นหนังสือ ให้ผู้อำนวยการการเลือกตั้งประจำจังหวัดสกลนคร สำนักงานคณะกรรมการการเลือกตั้งประจำจังหวัดสกลนคร ที่อยู่เลขที่ ๓๕๗ ถนนสกลนคร - กาฬสินธุ์ ตำบลธาตุเชิงชุม อำเภอเมืองสกลนคร จังหวัดสกลนคร ๔๗๐๐๐ ภายใน ๑๐ วันนับแต่ประกาศ (ระหว่างวันที่ ๑๘ มกราคม ๒๕๖๘ ถึงวันที่ ๒๗ มกราคม ๒๕๖๘) โดยสามารถดาวน์โหลดข้อมูลรูปแบบการแบ่งเขตเลือกตั้งได้ทางเว็บไซต์ของสำนักงานคณะกรรมการการเลือกตั้งประจำจังหวัดสกลนคร (<https://www.ect.go.th/sakonnakhon>)

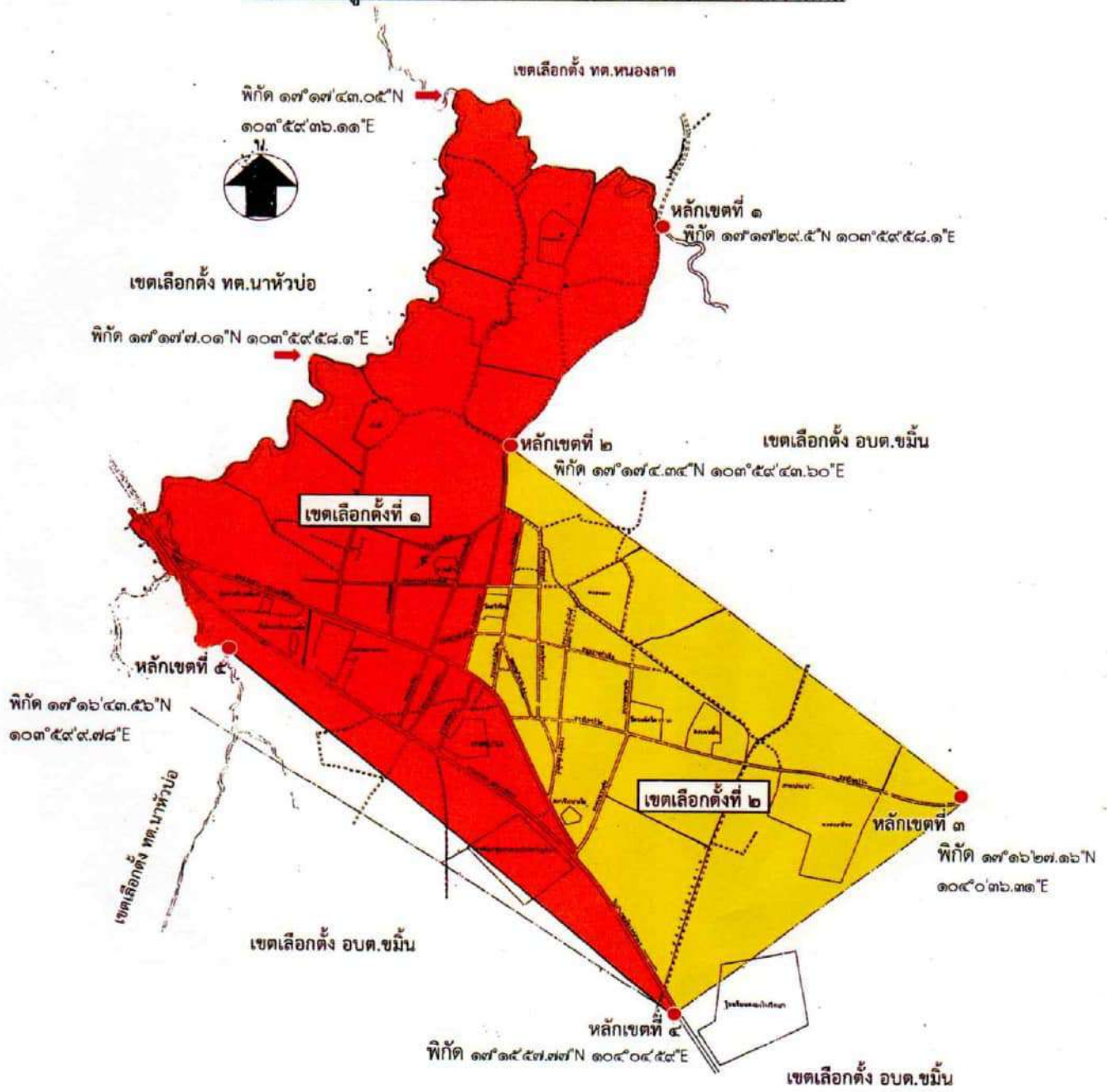
จึงประกาศให้ทราบโดยทั่วกัน

ประกาศ ณ วันที่ ๑๘ มกราคม พ.ศ. ๒๕๖๘

(นางสาวจุชามาต จันโท)

ผู้อำนวยการการเลือกตั้งประจำจังหวัดสกลนคร

ข้อมูลเปรียบเทียบจำนวนประชากรในการแบ่งเขตเลือกตั้งสมาชิกสภาเทศบาลตำบลดงมะไฟ อ.เมือง จ.สกลนคร
 จำแนกตามรูปแบบที่นำเสนอต่อ กก.แบ่งเขตเลือกตั้ง สด.จว.สน.



จำนวนประชากร รวมทั้งสิ้น ๕,๗๕๘ คน (ข้อมูลประชากร ณ ธ.ค. ๒๕๖๗)

รูปแบบที่ ๑ เขตเลือกตั้งที่ ๑		
หมู่ที่	ชื่อชุมชน	จำนวนประชากร
๑	ชุมชนสุขาสამัคคี	๖๐๔
	ชุมชนเทศบาล	๔๒๕
๑๒	ชุมชนพิทักษ์ธรรม	๔๕๒
	ชุมชนภูไทพัฒนา	๔๓๒
	ชุมชนเจ้าปู่	๕๙๘
	ชุมชนตลาดราชดำเนิน	๒๖๕
	ทะเบียนบ้านกลาง	๓
	รวม	๒,๗๗๙

รูปแบบที่ ๑ เขตเลือกตั้งที่ ๒		
หมู่ที่	ชื่อชุมชน	จำนวนประชากร
๑๒	ชุมชนศรีทัศน์พัฒนา	๒๘๕
๑๓	ชุมชนใจกลางสร้างธรรม	๒๒๖
	ชุมชนหนองแวงสามัคคี	๓๕๘
	ชุมชนสุขสำราญ	๓๑๙
	ชุมชนข้าวปุ้นเศรษฐกิจ	๘๗๗
	ชุมชนอนามย์หลักเมือง	๙๑๔
	รวม	๒,๙๗๙

เอกสารแนบท้ายประกาศสำนักงานคณะกรรมการการเลือกตั้งประจำจังหวัดสกลนคร
เรื่อง รูปแบบการแบ่งเขตเลือกตั้งสมาชิกสภาเทศบาลตำบลดงมะไฟ อำเภอเมืองสกลนคร จังหวัดสกลนคร
เพื่อรับฟังความคิดเห็นและข้อเสนอแนะจากประชาชนในเขตเลือกตั้ง

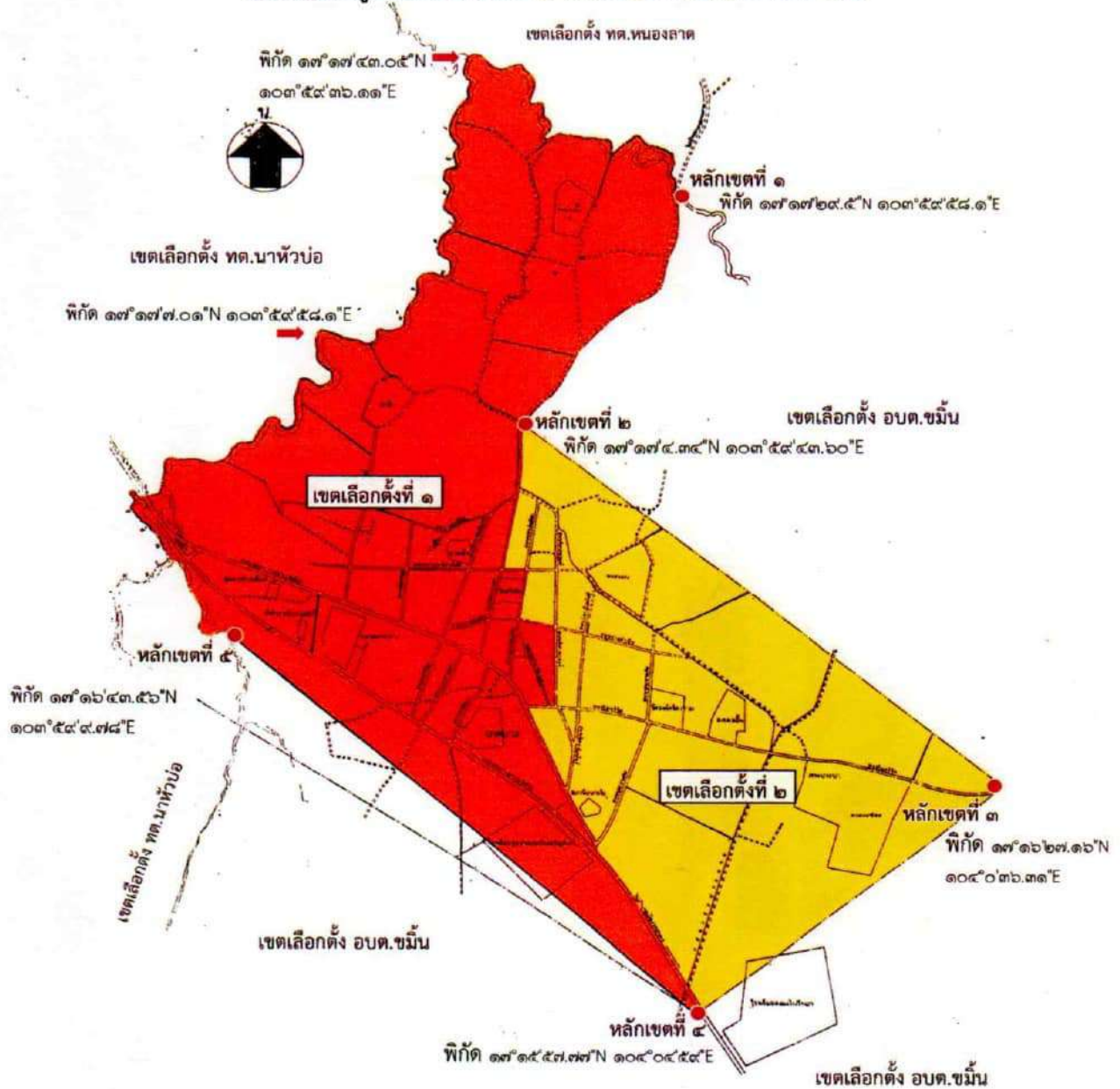
รูปแบบที่ 1

เขตเลือกตั้ง ที่	จำนวน สมาชิก	ท้องที่ที่ประกอบเป็นเขตเลือกตั้ง	จำนวน ราษฎร	หมาย เหตุ
1	6	<p>- พื้นที่ที่มีแนวเขตเริ่มต้นที่ หลักเขตที่ 4 ริมถนนนิตโยสายนอกตรงข้ามโรงเรียนดงมะไฟวิทยา บริเวณพิกัด UE 939092 ลากเส้นตรงไปทางทิศตะวันตกเฉียงเหนือผ่านไปยังหลักเขตที่ 5 ริมห้วยตะลุงเขตรอยต่อซึ่งเป็นแนวแบ่งเขตระหว่างเทศบาลตำบลดงมะไฟ ตำบลขมิ้น อำเภอเมืองสกลนคร จังหวัดสกลนคร กับ องค์การบริหารส่วนตำบลนาหัวบ่อ ตำบลนาหัวบ่อ อำเภอพรรณานิคม จังหวัดสกลนคร ที่บริเวณพิกัด UE 921108 ระยะทาง 2.36 กิโลเมตร ไปทางทางทิศเหนือตามลำห้วยตะลุงถึงจุดบรรจบห้วยตะลุงกับลำห้วยทรายขมิ้น (ห้วยปลาเชิง) ที่พิกัด UE 930125 ระยะทางตามลำห้วยจากหลักหมุดที่ 5 ประมาณ 1.93 กิโลเมตร มุ่งหน้าตามลำห้วยทรายขมิ้นไปทางทิศตะวันออก ถึงบริเวณสะพานลำห้วยทราย (ห้วยปลาเชิง) ซึ่งเป็นแนวเขตระหว่างองค์การบริหารส่วนตำบลนาหัวบ่อ หรือถนนสอนประชา เส้นทางระหว่างบ้านดงมะไฟ ไปบ้านสายปลาหลาย ตำบลหนองลาด ที่อยู่พิกัด UE 937 121 ระยะทางประมาณ 800 เมตร แล้วมุ่งหน้าลงทิศใต้ตามถนนสอนประชา (ดงมะไฟ-สายปลาหลาย) ถึงหลักเขตที่ 2 UE 932 113 ซึ่งเป็นสามแยกทางเข้าโรงฆ่าสัตว์เทศบาลตำบลดงมะไฟ ระยะทาง 900 เมตร แล้วไปทางทิศใต้ถึงสี่แยกถนนรอบบ้านติดกับถนนสอนประชา ระยะทาง 220 เมตร มุ่งหน้าไปทางทิศตะวันออกตามถนนรอบบ้าน ระยะทาง 75 เมตร ถึงสามแยกถนนรอบบ้านกับถนนประเชิญโชค มุ่งหน้าไปทางทิศใต้ตามถนนประเชิญโชคถึงสี่แยกถนนประเชิญโชคติดกับถนนราษฎร์สามัคคี ระยะทาง 250 เมตร มุ่งหน้าไปทางทิศตะวันตกตามถนนราษฎร์สามัคคีถึงสี่แยกถนนสอนประชา ติดกับถนนราษฎร์สามัคคี ระยะทาง 80 เมตร แล้วมุ่งหน้าลงทิศใต้ตามถนนสอนประชาจนมาบรรจบถนนนิตโยสายใน ระยะทาง 285 เมตร มุ่งหน้าทางทิศตะวันออกเฉียงใต้มายังถึงสี่แยกไฟแดงหน้าโรงเรียนชุมชนดงมะไฟ ระยะทาง 675 เมตร และมุ่งต่อไปตามทิศตะวันออกถึงหลักเขตที่ 4 UE 939092 ระยะทาง 840 เมตร และมุ่งหน้าตามทิศตะวันออกเฉียงใต้ตามถนนนิตโยสายใน (มุ่งสู่ตัวจังหวัดสกลนคร) จนถึงหลักเขตที่ 4 ที่พิกัด UE 939 092 ระยะทาง 1.51 กิโลเมตร อันเป็นจุดเริ่มต้น</p>	2,779	

รูปแบบที่ 1

เขตเลือกตั้ง ที่	จำนวน สมาชิก	ท้องที่ที่ประกอบเป็นเขตเลือกตั้ง	จำนวน ราษฎร	หมายเหตุ
2	6	<p>- พื้นที่ที่มีแนวเขตเริ่มต้นที่ หลักเขตที่ 4 พิกัด UE 939 092 หน้าโรงเรียน ดงมะไฟวิทยา ถนนนิตโยสายนอกมุ่งหน้าไปตามทิศตะวันตกเฉียงเหนือเข้าสู่ถนนนิตโยสายใน สี่แยกไฟแดง ระยะทาง 840 เมตร เข้าสู่ถนนนิตโยสายใน มุ่งหน้าตามถนนนิตโยสายในไปทิศตะวันตกเฉียงเหนือตามถนนนิตโยสายในถึงสามแยกถนนสอนประชา มุ่งหน้าไปทิศเหนือตามถนนสอนประชา ระยะทาง 675 เมตร สี่แยกถนนสอนประชาตัดกับถนนราษฎร์สามัคคีระยะทาง 285 เมตร แล้วมุ่งหน้าไปทางทิศตะวันออก ถึงสี่แยกถนนราษฎร์สามัคคีติดกับถนนประเชิญโชค ระยะทาง 80 เมตร และมุ่งหน้าไปตามทิศเหนือตามถนนประเชิญโชคถึงสามแยกถนนรอบบ้าน ระยะทาง 250 เมตร มุ่งหน้าทางทิศตะวันตกไปตามถนนรอบบ้านถึงสี่แยกถนนสอนประชาตัดกับถนนรอบบ้าน ระยะทาง 75 เมตร มุ่งหน้าไปทางทิศเหนือตามถนนสอนประชาถึงหลักเขตที่ 2 ที่พิกัด UE 932 113 ระยะทาง 220 เมตร จากหลักเขตที่ 2 ตัดผ่านไปทางทิศตะวันออกเฉียงใต้ซึ่งเป็นแนวเขตระหว่างเทศบาลตำบลดงไฟ ตำบลขม้น อำเภอเมืองสกลนคร จังหวัดสกลนครกับองค์การบริหารส่วนตำบลขม้น ต.ขม้น อำเภอเมืองสกลนคร จังหวัดสกลนคร ถึงหลักเขตที่ 3 ที่พิกัด UE 947 101 ระยะทาง 2.00 กิโลเมตร ซึ่งเป็นสามแยกถนนไมตรีจิต ตัดเข้าบ้านโพนบกแล้วไปทางทิศตะวันตกเฉียงใต้ ซึ่งเป็นแนวแบ่งเขตระหว่างเทศบาลตำบลดงมะไฟตำบลขม้น อำเภอเมืองสกลนคร จังหวัดสกลนคร กับองค์การบริหารส่วนตำบลขม้น ต.ขม้น อำเภอเมืองสกลนคร ถึงหลักเขตที่ 4 ที่พิกัด UE 939 092 ระยะทาง 1.25 กิโลเมตร อันเป็นจุดเริ่มต้น</p>	2,979	

ข้อมูลเปรียบเทียบจำนวนประชากรในการแบ่งเขตเลือกตั้งสมาชิกสภาเทศบาลตำบลดงมะไฟ อ.เมือง จ.สกลนคร
 จำแนกตามรูปแบบที่นำเสนอต่อ กก.แบ่งเขตเลือกตั้ง สด.จว.สน.



จำนวนประชากร รวมทั้งสิ้น ๕,๗๕๘ คน (ข้อมูลประชากร ณ ธ.ค. ๒๕๖๗)

รูปแบบที่ ๒ เขตเลือกตั้งที่ ๑		
หมู่ที่	ชื่อชุมชน	จำนวนประชากร
๑	ชุมชนสุชาสามัคคี	๖๐๔
	ชุมชนเทศบาล	๔๒๕
๑๒	ชุมชนศรีทัศน์พัฒนา	๒๘๕
	ชุมชนภูไทพัฒนา	๔๓๒
	ชุมชนเจ้าปู่	๕๙๘
	ชุมชนตลาดราชดำเนิน	๒๖๕
๑๓	ชุมชนสุขสำราญ	๓๑๙
	ทะเบียนบ้านกลาง	๓
	รวม	๒,๙๓๑

รูปแบบที่ ๒ เขตเลือกตั้งที่ ๒		
หมู่ที่	ชื่อชุมชน	จำนวนประชากร
๑๒	ชุมชนพิทักษ์ธรรม	๔๕๒
๑๓	ชุมชนใจกลางสร้างธรรม	๒๒๖
	ชุมชนหนองแวงสามัคคี	๓๕๘
	ชุมชนข้าวปุ้นเศรษฐกิจ	๘๗๗
	ชุมชนอนามัยหลักเมือง	๙๑๔
	รวม	๒,๘๒๗

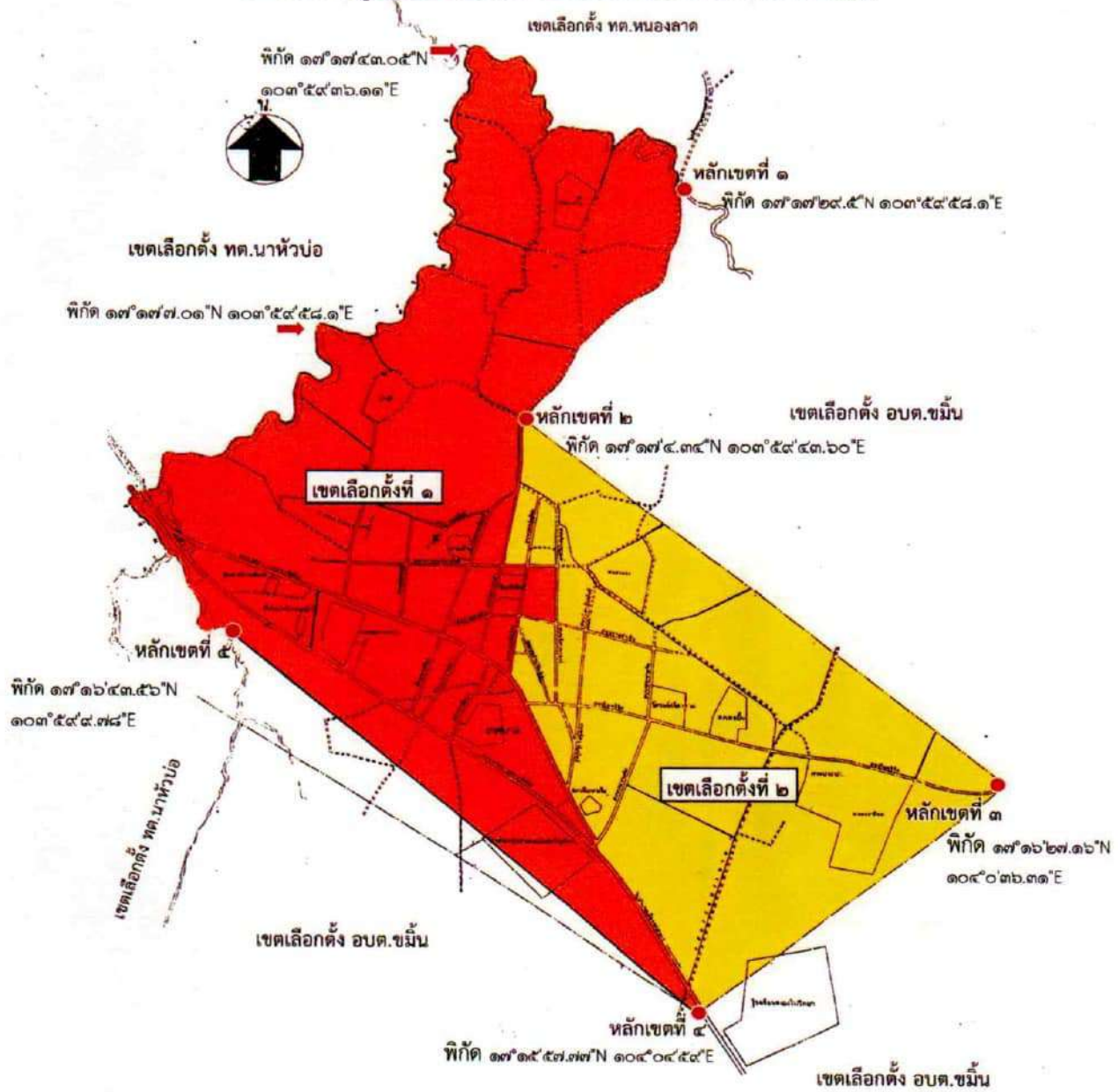
รูปแบบที่ 2

เขตเลือกตั้ง ที่	จำนวน สมาชิก	ท้องที่ที่ประกอบเป็นเขตเลือกตั้ง	จำนวน ราษฎร	หมายเหตุ
1	6	<p>- พื้นที่ที่มีแนวเขตเริ่มต้นที่ หลักเขตที่ 4 ริมถนนนิตโยสายนอกตรงข้ามโรงเรียนดงมะไฟวิทยา บริเวณพิกัด UE 939092 ลากเส้นตรงไปทางทิศตะวันตกเฉียงเหนือผ่านทุ่งนาไปยังหลักเขตที่ 5 ริมห้วยตะหลุง เขตรอยต่อ อบต.นาหัวบ่อที่บริเวณพิกัด UE 921 108 ระยะทาง 2.36 กิโลเมตร ไปทางทางทิศเหนือตามลำห้วยตะหลุงถึงจุดบรรจบห้วยตะหลุงกับลำห้วยทรายขมิ้น (ห้วยปลาเชิง) ที่พิกัด UE 930 125 ระยะทางตามลำห้วยจากหลักหมุดที่ 5 ประมาณ 1.93 กิโลเมตร มุ่งหน้าตามลำห้วยทรายขมิ้นไปทางทิศตะวันออก ถึงบริเวณสะพานลำห้วยทราย (ห้วยปลาเชิง) หรือถนนสอนประชาเส้นทางระหว่างบ้านดงมะไฟ ไปบ้านสายปลาหลาย ตำบลหนองลาด ระยะทางประมาณ 800 เมตร แล้วมุ่งหน้าลงทิศใต้ตามถนนสอนประชา (ดงมะไฟ-สายปลาหลาย) ผ่านหลักเขตที่ 2UE 932 113 ซึ่งเป็นสามแยกทางเข้าโรงฆ่าสัตว์เทศบาลตำบลดงมะไฟ ระยะทาง 900 เมตร แล้วไปทางทิศใต้ถึงสี่แยกถนนสอนประชาตัดกับถนนราษฎร์สามัคคี ระยะทาง 500 เมตร มุ่งหน้าไปทางทิศตะวันออกตามถนนราษฎร์สามัคคีถึงสี่แยกถนนประเชิญโชคติดกับถนนราษฎร์สามัคคี ระยะทาง 75 เมตร แล้วมุ่งหน้าลงทางทิศใต้ตามถนนประเชิญโชคถึงสี่แยกถนนประเชิญโชคติดกับถนนราช ระยะทาง 165 เมตร ที่มุ่งหน้าไปทางทิศตะวันออกตามถนนราชดำเนินถึงสี่แยกถนนราชดำเนินติดกับถนนจิตรประสงค์ ระยะทาง 120 เมตร มุ่งหน้าไปทิศใต้ตามถนนจิตรประสงค์ถึงแยกถนนไมตรีจิต ระยะทาง 240 เมตร มุ่งหน้าทิศตะวันตกตามถนนไมตรีจิตถึงสามแยก ถนนนิตโยสายใน ระยะทาง 80 เมตร แล้วมุ่งหน้าไปทางทิศตะวันออกเฉียงใต้ตามถนนนิตโยสายในเข้าสู่จังหวัดสกลนคร จนถึงพิกัด UE 939 092 หน้าโรงเรียนดงมะไฟวิทยาซึ่งเป็นหลักเขตที่ 4 ที่พิกัด UE 939 092 ซึ่งเป็นจุดเริ่มต้น</p>	2,931	

รูปแบบที่ 2

เขตเลือกตั้ง ที่	จำนวน สมาชิก	ท้องที่ที่ประกอบเป็นเขตเลือกตั้ง	จำนวน ราษฎร	หมายเหตุ
2	6	<p>- พื้นที่ที่มีแนวเขตเริ่มต้นที่ หลักเขตที่ 4 พิกัด UE 939 092 หน้าโรงเรียนดงมะไฟวิทยา ถนนนิตโยสายนอกมุ่งหน้าไปตามทิศตะวันตกเฉียงเหนือเข้าสู่ถนนนิตโยสายใน (ไฟแดงหน้าโรงเรียนชุมชนดงมะไฟเจริญศิลป์) ระยะทาง 840 เมตร เข้าสู่ถนนนิตโยสายใน มุ่งหน้าตามถนนนิตโยสายในไปทิศตะวันตกเฉียงเหนือตามถนนนิตโยสายในถึงสามแยกถนนไมตรีจิตที่ ระยะทาง 1.30 เมตร มุ่งหน้าจากสามแยกถนนนิตโยสายในไปถนนไมตรีจิตทางทิศตะวันออก ถึงสามแยกถนนจิตรประสงค์ ระยะทาง 80 เมตร แล้วมุ่งหน้าไปทางทิศเหนือตามถนนจิตรประสงค์ถึงสี่แยกถนนจิตรประสงค์ตัดกับถนนราชดำเนิน ระยะทาง 260 เมตร มุ่งหน้าไปทางทิศตะวันตกตามถนนราชดำเนินไปถึงสี่แยกถนนประเชิญโชค ระยะทาง 120 เมตร มุ่งหน้าไปทางทิศเหนือไปตามถนนประเชิญโชคถึงสี่แยกถนนราษฎรสามัคคีตัดกับถนนประเชิญโชค ระยะทาง 165 เมตร มุ่งหน้าไปทางทิศตะวันตกถึงสี่แยกถนนสอนประชาตัดกับถนนราษฎรสามัคคี ระยะทาง 75 เมตร มุ่งหน้าไปทางทิศเหนือตามถนนสอนประชาถึงหลักเขตที่ 2 ที่พิกัด UE 932 113 ระยะทาง 500 เมตร ตัดผ่านทุ่งนาไปทางทิศตะวันออกเฉียงใต้สู่หลักเขตที่ 3 ที่พิกัด UE 947 101 ระยะทาง 2 กิโลเมตร มุ่งหน้าไปทางทิศตะวันตกเฉียงใต้ผ่านทุ่งนาไปยังหลักเขตที่ 4 ที่พิกัด UE 939 092 ระยะทาง 1.25 กิโลเมตร ซึ่งเป็นจุดเริ่มต้น</p>	2,827	

ข้อมูลเปรียบเทียบจำนวนประชากรในการแบ่งเขตเลือกตั้งสมาชิกสภาเทศบาลตำบลงมนะไฟ อ.เมือง จ.สกลนคร
 จำแนกรูปแบบที่นำเสนอต่อ กก.แบ่งเขตเลือกตั้ง สด.จว.ส.น.



จำนวนประชากร รวมทั้งสิ้น ๕,๗๕๘ คน (ข้อมูลประชากร ณ ธ.ค. ๒๕๖๗)

รูปแบบที่ ๓		
เขตเลือกตั้งที่ ๑		
หมู่ที่	ชื่อชุมชน	จำนวนประชากร
๑	ชุมชนสุชาสามัคคี	๖๐๔
	ชุมชนเทศบาล	๔๒๕
๑๒	ชุมชนศรีทัศน์พัฒนา	๒๘๕
	ชุมชนภูไทพัฒนา	๔๓๒
	ชุมชนเจ้าปู่	๕๙๘
	ชุมชนตลาดราชดำเนิน	๒๖๕
๑๓	ชุมชนใจกลางสร้างสรรค์	๒๒๖
	ทะเบียนบ้านกลาง	๓
	รวม	๒,๘๓๘

รูปแบบที่ ๓		
เขตเลือกตั้งที่ ๒		
หมู่ที่	ชื่อชุมชน	จำนวนประชากร
๑๒	ชุมชนพิทักษ์ธรรม	๔๕๒
๑๓	ชุมชนหนองแวงสามัคคี	๓๕๘
	ชุมชนสุขสำราญ	๓๑๙
	ชุมชนข้าวปุ้นเศรษฐกิจ	๘๗๗
	ชุมชนอนามย์หลักเมือง	๙๑๔
	รวม	๒,๙๒๐

รูปแบบที่ 3

เขตเลือกตั้ง ที่	จำนวน สมาชิก	ท้องที่ที่ประกอบเป็นเขตเลือกตั้ง	จำนวน ราษฎร	หมาย เหตุ
1	6	<p>- พื้นที่ที่มีแนวเขตเริ่มต้นที่ หลักเขตที่ 4 ริมถนนนิตโยสายนอก ตรงข้ามโรงเรียนดงมะไฟวิทยา บริเวณพิกัด UE 939092 ลากเส้นตรง ไปทางทิศตะวันตกเฉียงเหนือผ่านทุ่งนาไปยังหลักเขตที่ 5 ริมห้วย ตะลุงเขตรอยต่อ อบต.นาหัวบ่อที่บริเวณพิกัด UE 921 108 ระยะทาง 2.36 กิโลเมตร ไปทางทิศเหนือตามลำห้วยตะลุงถึงจุด บรรจบห้วยตะลุงกับลำห้วยทรายขมิ้น (ห้วยปลาแข็ง) ที่พิกัด UE 930 125 ระยะทางตามลำห้วยจากหลักหมุดที่ 5 ประมาณ 1.93 กิโลเมตร มุ่งหน้าตามลำห้วยทรายขมิ้นไปทางทิศตะวันออก ถึงบริเวณ สะพานลำห้วยทราย (ห้วยปลาแข็ง) หรือถนนสอนประชาเส้นทาง ระหว่างบ้านดงมะไฟ ไปบ้านสายปลาหลาย ตำบลหนองลาด ที่อยู่ UE 936 121 ระยะทางประมาณ 800 เมตร แล้วมุ่งหน้าลงทิศใต้ตามถนน สอนประชา (ดงมะไฟ-สายปลาหลาย) ผ่านหลักเขตที่ 2 UE 932 113 ซึ่งเป็นสามแยกทางเข้าโรงฆ่าสัตว์เทศบาลตำบลดงมะไฟ ระยะทาง 900 เมตร แล้วไปทางทิศใต้ถึงสี่แยกถนนสอนประชาตัดกับถนน ราษฎรสามัคคี ระยะทาง 500 เมตร มุ่งหน้าไปทิศตะวันออก ตามถนน ราษฎรสามัคคี ระยะทาง 170 เมตร สี่แยกถนนจิตรประสงค์ตัดกับ ถนนราษฎรสามัคคี มุ่งหน้าไปทางทิศใต้ตามถนนจิตรประสงค์ถึงสี่แยก ถนนจิตรประสงค์ตัดกับถนนราชดำเนิน ระยะทาง 190 เมตร มุ่งหน้า จากสี่แยกข้างต้นไปทางทิศตะวันตกถึงสี่แยกถนนประเชิญโชคตัดกับ ถนนราชดำเนิน ระยะทาง 120 เมตร แล้วมุ่งหน้าลงทางทิศใต้ตาม ถนนประเชิญโชคมายังถนนนิตโยสายใน ระยะทาง 190 เมตร มุ่งหน้า ไปทางทิศตะวันออกเฉียงใต้ถึงหลักเขตที่ 4 พิกัด UE 939 092 ระยะทาง 1.40 กิโลเมตร ซึ่งเป็นจุดเริ่มต้น</p>	2,838	

รูปแบบที่ 3

เขตเลือกตั้ง ที่	จำนวน สมาชิก	ท้องที่ที่ประกอบเป็นเขตเลือกตั้ง	จำนวน ราษฎร	หมายเหตุ
2	6	<p>- พื้นที่ที่มีแนวเขตเริ่มต้นที่ หลักเขตที่ 4 พิกัด UE 939 092 หน้าโรงเรียนดงมะไฟวิทยา ถนนนิตโยสายนอกมุ่งหน้าไปตามทิศตะวันตกเฉียงเหนือเข้าสู่ถนนนิตโยสายใน (ไฟแดงหน้าโรงเรียนชุมชนดงมะไฟเจริญศิลป์) ระยะทาง 840 เมตร เข้าสู่ถนนนิตโยสายใน มุ่งหน้าตามถนนนิตโยสายในไปทิศตะวันตกเฉียงเหนือตามถนนนิตโยสายในถึงสามแยกถนนประเชิญโชค ระยะทาง 560 เมตร มุ่งหน้าไปทางทิศเหนือตามถนนประเชิญโชค ถึงสี่แยกถนนราชดำเนินตัดกับถนนประเชิญโชค ระยะทาง 185 เมตร มุ่งหน้าไปทิศตะวันออกตามถนนราชดำเนินถึงสี่แยกถนนจิตรประสงค์ตัดกับถนนราชดำเนิน ระยะทาง 120 เมตร มุ่งหน้าไปทางทิศเหนือถึงสี่แยกถนนราษฎร์สามัคคีตัดกับถนนจิตรประสงค์ ระยะทาง 185 เมตร มุ่งหน้าไปทางทิศตะวันตกตามถนนราษฎร์สามัคคีถึงสี่แยกถนนสอนประชา ระยะทาง 170 เมตร มุ่งหน้าไปทิศเหนือตามถนนสอนประชาถึงหลักเขตที่ 2 UE 932 113 ระยะทาง 500 เมตร ซึ่งมีแยกซ้ายมือเข้าโรงฆ่าสัตว์เทศบาลตำบลดงมะไฟ แล้วตัดผ่านทุ่งนาไปทางทิศตะวันออกเฉียงใต้ ینگหมุดหลักเขตที่ 3 ที่พิกัด UE 947 101 ระยะทาง 2 กิโลเมตร แล้วตัดผ่านทุ่งนาไปทางทิศตะวันออกเฉียงใต้สู่หลักเขตที่ 4 บริเวณหน้าโรงเรียนดงมะไฟวิทยา ที่พิกัด UE 939 092 ระยะทาง 1.25 กิโลเมตร ซึ่งเป็นจุดเริ่มต้น</p>	2,920	